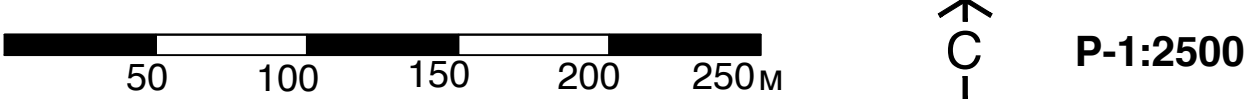


ПЛАН ДЕТАЉНЕ РЕГУЛАЦИЈЕ ЗА
ИЗГРАДЊУ ТРАФОСТАНИЦЕ 110/20kV
"СРБОБРАН 2" У СРБОБРАНУ, СА
РАСПЛЕТОМ 20kV ВОДОВА



- НАЦРТ ПЛАНА -

ГРАНИЦЕ ПЛАНА СА ПОСТОЈЕЋОМ НАМЕНОМ ПОВРШИНА

ГРАЂЕВИНСКО ЗЕМЉИШТЕ

ПОВРШИНЕ ЈАВНЕ НАМЕНЕ

- ПОСТОЈЕЋА ТС 35/20/10 kV "СРБОБРАН" - ПЛАНИРАНО 20 kV ЧВОРИШТЕ
- КОРИДОР ДП IIА РЕДА бр.100
- КОРИДОР ДП IIА РЕДА бр.115
- ПЛАНИРАНИ КОРИДОР ОБИЛАЗНИЦЕ
- КОРИДОР ОПШТИНСКОГ ПУТА
- ГЛАВНА НАСЕЉСКА САОБРАЋАЈНИЦА
- КОРИДОР САБИРНЕ НАСЕЉСКЕ САОБРАЋАЈНИЦЕ
- КОРИДОР ПРИСТУПНЕ / ПРИСТУПНЕ НАСЕЉСКЕ САОБРАЋАЈНИЦЕ
- КОРИДОР ПРУГЕ

ЕЛЕКТРОЕНЕРГЕТСКИ КОРИДОРИ

- ПОСТОЈЕЋИ КОРИДОР 110kV ДАЛЕКОВОДА
- ПОСТОЈЕЋИ КОРИДОР 35kV ДАЛЕКОВОДА

ПОЉОПРИВРЕДНО ЗЕМЉИШТЕ



- ОБРАДИВО ПОЉОПРИВРЕДНО ЗЕМЉИШТЕ
- КОРИДОР НЕКАТЕГОРИСАНОГ АТАРСКОГ ПУТА
- ПОЉОПРИВРЕДНО ЗЕМЉИШТЕ НА КОЈЕМ СЕ ПЛАНИРА ТС 110/20 kV "СРБОБРАН 2"

ВОДНО ЗЕМЉИШТЕ

- КАНАЛ

ШУМСКО ЗЕМЉИШТЕ

- ГРАНИЦА ОБУХВАТА ПЛАНА
- ГРАНИЦА ГРАЂЕВИНСКОГ ПОДРУЧЈА

НОСИЛАЦ ИЗРАДЕ ПЛАНА		ОПШТИНА: СРБОБРАН	Печат и потпис:
		ОВЛАШЋЕНО ЛИЦЕ:	
ОБРАЂИВАЧ		ЈП "ЗАВОД ЗА УРБАНИЗАМ ВОЈВОДИНЕ"	Печат и потпис:
		ДИРЕКТОР: ПРЕДРАГ КНЕЖЕВИЋ, дипл.правник ПОМОЋНИК ДИРЕКТОРА: БРАНИСЛАВА ТОПРЕК, дипл.инж.арх.	
НАЗИВ ПЛАНА	ПЛАН ДЕТАЉНЕ РЕГУЛАЦИЈЕ ЗА ИЗГРАДЊУ ТРАФОСТАНИЦЕ 110/20kV "СРБОБРАН 2" У СРБОБРАНУ, СА РАСПЛЕТОМ 20kV ВОДОВА		
НАЗИВ КАРТЕ	ГРАНИЦЕ ПЛАНА СА ПОСТОЈЕЋОМ НАМЕНОМ ПОВРШИНА		
ОДГОВОРНИ УРБАНИСТА	ЗОРИЦА САНАДЕР, дипл.инж.елек.		Печат и потпис:
	ЗОРИЦА САНАДЕР, дипл.инж.елек.		
САРАДНИЦИ	ЗОРАН КОРДИЋ, дипл.инж.саоб.		Печат и потпис:
	АЉОША ДАБИЋ, елек.техн.		
Е- 2691	Размера: 1 : 2500	Датум: Јануар 2020.	Број листа: 1.6